



Diretor responsável:
 Adolfo Ap. Januário Pedroso

REGIONAL

Fechamento desta edição: 18h57min - 04/04/2024

Ano XXI - Nº 939 - 05 de abril de 2024
 Distribuição gratuita e para assinantes

Visite também os sites: www.jornalpolemica.com.br / www.jape.com.br / www.radiojape.com.br / www.tvjape.com.br / www.axei.net.br / www.melhoresdoano.com.br / www.empresanota10.com.br

Polícia Civil conclui inquérito e casal de irmãos conchalenses é acusado pelo acidente que matou irmãos gêmeos em Tujuguaba dia 12 de outubro passado

Prefeitura vai comemorar os 75 anos de Conchal com Jogo das Estrelas, show e desfile cívico



Fotos: Oliveira Campos - Free Lance

PAG 10

PAG 02



Palace BANDA

JOGO DAS ESTRELAS
 EM COMEMORAÇÃO AOS 75 ANOS DE CONCHAL

06 DE ABRIL - 16H
 ESTÁDIO ANTONIO M. D. COLETTA - CAMPO DO JD. BELA VISTA

Exames de sangue e laboratoriais

Os melhores preços



Faça seu orçamento:
WhatsApp
 (19) 3866-2747

Saúde e Compras com Descontos

DrogaTem
 DESDE 1998 Farmácia do Rogério

Av. João Paulo II - 168
 Conchal/SP (19) 3866-2673

COPO DO açaí delivery

(19) 9 8604-9158

Faça seu Pedido!
 Rua Maria José Maiocchi Martins
 247 - Jd. Palmeiras - Conchal

ESCRITÓRIO CONTÁBIL **VITÓRIA**

Site: vitoriaconchal.com.br

3866-4086
 empresavitoria@hotmail.com

Rua João Alonso Garcia - 101 - Jd. Porto Seguro - Conchal

Ligue AGORA e faça seu pedido!!!

FÊNIX GAS E ÁGUA

3866-2904
 3866-3175

Rua Benedito Novo - 875
 Novo Horizonte - Conchal

HORTIFRUTI Luci

AQUI TEM ECONOMIA TODO DIA

PRODUTOS DE QUALIDADE SEMPRE FRESQUINHOS!

instagram.com/hortifruti_estiva
 facebook.com/hortifruitiestiva

Rua Alberto de Souza - 33 - Estiva Gerbi

CONTABILIDADE BUREAU **Marcos Capelini**

Rua Monteiro Lobato, 422 - Jd. Wada - PABX: (19) 3877-2923 - Artur Nogueira
 Rua Jair Roberto Mulla, 81 - Jd. Amália - PABX: (19) 3857-9305 - Engenheiro Coelho
 Rua Dr. Moacir do Amaral, 219 - Centro - PABX: (19) 3872-2928 - Cosmópolis

CONTABILIDADE BUREAU **Marcos Capelini**

Horóscopo

Áries 21/03 a 20/04

Pode ser a semana de retomar algum hábito ou atividade interessante que você tenha deixado para trás nos últimos tempos, ariano. O trabalho estará em pauta em boa parte desses dias e você pode aproveitar para colocar seus projetos em prática.

Touro 21/04 a 20/05

É uma semana para desacelerar um pouco e prestar atenção ao que tem feito por si mesmo, taurino. Pode ser importante ter mais momentos de introspecção e dedicação ao seu mundo interno. Pode ser um bom momento para os estudos de autoconhecimento.

Gêmeos 21/05 a 20/06

Com a retrogradação do regente do seu signo começa um período intenso de revisões para você, geminiano. Pode ser interessante repensar projetos e fazer algumas mudanças de rota. As finanças também ficam em pauta e vale se organizar melhor.

Câncer 21/06 a 21/07

É uma semana importante em termos de parcerias, canceriano, e você pode aproveitar para refletir quais são os elos de reciprocidade que você tem na vida. É uma fase para retomada de planos e de contatos profissionais. Busque se dedicar.

Leão 22/07 a 22/08

Podem ser bons dias para reiniciar um curso que tenha deixado para trás, ou até para escolher novos temas de estudo, mais em sintonia com as suas necessidades e desejos. Aproveite também para prestar mais atenção aos seus hábitos, leonino.

Virgem 23/08 a 22/09

Seu regente fica retrógrado e traz a necessidade de revisar a vida, virginiano. Diminua um pouco a intensidade e reflita sobre os últimos passos, especialmente na vida profissional. Se algo precisar de ajuste é a fase ideal para se dedicar a isso.

Libra 23/09 a 22/10

Pode ser uma semana interessante para dar mais atenção à sua família e ficar mais em casa. O cuidado consigo mesmo e com as pessoas queridas na sua vida são temáticas da sua semana, libriano. Procure perceber se tem exercitado a sua autonomia.

Escorpião 23/10 a 21/11

É tempo de revisar os hábitos e se livrar do que não estiver contribuindo para o bom funcionamento tanto da sua saúde quanto da sua rotina, escorpiano. O céu traz um convite para movimentar a mente, que pode ser através de trocas intelectuais, por exemplo.

Sagitário 22/11 a 21/12

É um momento de se organizar melhor em termos materiais e olhar realisticamente para as suas contas. Também é uma boa pedida retomar alguma atividade de lazer, um hobby ou atividade física que traga prazer para o seu dia a dia, sagitariano.

Capricórnio 22/12 a 20/01

A Lua minguante acontece no seu signo trazendo o convite para se enxergar melhor e se conectar às próprias necessidades, capricorniano. Lembre-se de que descansar também é parte importante da vida. Algumas conversas podem ser retomadas.

Aquário 21/01 a 19/02

É um momento de desaceleração e um convite para olhar para o seu mundo interior, aquariano. Se precisar, tire um tempo para si mesmo, para silenciar a mente. Se sente falta de algum amigo, de alguma pessoa que não vê há algum tempo, vale o contato.

Peixes 20/02 a 20/03

É uma semana em que a reflexão sobre os seus objetivos e projetos para o futuro fica mais evidenciada, pisciano. É válido tirar um tempo para se dedicar a isso. Também é um momento de rever a sua saúde financeira, fazendo ajustes e evitando gastos.

Prefeitura vai comemorar os 75 anos de Conchal com Jogo das Estrelas, show e desfile cívico

Neste mês em que se celebram os **75 Anos de emancipação político-administrativa de Conchal**, a Prefeitura realizará uma programação especial nos dias **06, 08 e 09 de abril**.

No sábado, dia 06, um Jogo das Estrelas abrilhantará o Estádio "Antonio Natalino Della Colleta" no Jardim Bela Vista a partir das 16 horas. O evento comemorativo contará com a presença de Vitor, Aloísio Chulapa, Velloso, Álvaro, Capone, Macedo, Alexandre Rotweiller e Diego Macedo. Participação especial dos pais do Roberto Carlos e do Pituca e de Otacílio Junior que fará a narração do evento.

Na segunda-feira, dia 08, haverá um show com a Banda Palace a partir das 20 horas na Avenida Prefeito Nelson Cunha ao lado do Ginásio de Esportes.

E na terça-feira, 09, dia do aniversário, será realizado um desfile cívico com o tema **"Uma viagem na história"**, às 8h, no Paço Municipal "Brasil Campos" (em frente à Praça da Fonte). Serão aproximadamente 1.200 pessoas nas ruas homenageando, valorizando as raízes, a cultura, o patrimônio e a história de Conchal.

Assessoria de Comunicação da Prefeitura de Conchal



DESFILE CÍVICO "Uma viagem na história"
DATA: 09 de abril de 2024 (terça-feira) às 8h
LOCAL: Paço Municipal "Brasil Campos"
 Rua Dr. Altino Arantes



Saúde de Conchal coleta 64 bolsas de sangue em campanha de doação



Na manhã de quarta-feira, dia 03, o Departamento Municipal de Saúde em parceria com o Hemocentro da Unicamp promoveu mais uma campanha de doação de sangue em Conchal.

Em novo local, na Câmara Municipal de Vereadores, a campanha registrou 91 cadastros, 64 bolsas coletadas, 28,800 litros de "vida" e 256 pacientes impactados/salvos.

O setor agradece a todas as pessoas que participaram de mais esta edição da campanha doando mais do que sangue, doando vida!
Assessoria de Comunicação da Prefeitura de Conchal



EXPEDIENTE

Propriedade de Adolfo A. Januário Pedroso – ME
CNPJ: 61.460.648/0001-35 - @Rede JAPE de Comunicação

Jornalista responsável:
 Adolfo Aparecido Januário Pedroso
 MTB/SP 41.985
 Reportagens: Adolfo Ap. Januário Pedroso

Atendimento WhatsApp Comercial:
 (19) 99273-2357

Diagramação e atualização de site:
 Terceirizados

Redação
Atendimento: das 13h:30min às 16h
Fone (WhatsApp): (19) 99723-0563

Balcão de Anúncios:
 Rua Vereador Narciso Martha, 66
 Jd. do Lago - Conchal - SP

Sites: jornalpolemica.com.br / tvjape.com.br / jape.com.br
E-mails: jornalpolemica@gmail.com - redacao@jape.com.br

CIRCULAÇÃO: Conchal, Artur Nogueira, Cosmópolis, Holambra, Engenheiro Coelho, Paulínia, Estiva Gerbi, Mogi Guaçu, Mogi Mirim, Itapira, Santo Antônio de Posse, Jaguariúna, Pedreira, Amparo, Serra Negra, Lindóia, Águas de Lindóia, Socorro, Aguaí, Espírito Santo do Pinhal, São João da Boa Vista, Águas da Prata, Caconde, Divinolândia, Vargem Grande do Sul, São Sebastião da Gramma, Casa Branca, São José do Rio Pardo, Tambauá, Mococa, Cajuru, Cássia dos Coqueiros, Santa Rosa do Viterbo, Araras, Santa Cruz da Conceição, Leme, Pirassununga, Porto Ferreira, Limeira, Rio Claro, Americana, Campinas, Valinhos, Vinhedo, Hortolândia, Sumaré, Nova Odessa, Santa Bárbara d'Oeste, Piracicaba, Indaiatuba, Salto, Itu, Sorocaba, Jundiaí, Itatiba, Morungaba, Bragança Paulista, Atibaia, Nazaré Paulista, Perdões, Igaratá, Santa Isabel, Piracaia e Joanópolis.

Os artigos assinados não representam a opinião do jornal.

NRN NIVALDO ROCHA NETTO
 ADVOGADOS ASSOCIADOS

**ADVOCACIA TRABALHISTA- EMPRESARIAL
 CIVIL- CONTRATUAL- SINDICAL- IMOBILIARIO
 PREVIDENCIARIO- CONSUMIDOR- COMERCIAL
 CONDOMINIAL**

CNPJ: 07.453.043/0001-71

✉ netnival@linkway.com.br

📧 @nivaldorochaadvogados

📞 19 3542-0732 | 19 3542-0742 | 19 98808-2808

🌐 <http://www.advocacianivaldorocha.com.br/contato.php>

📍 Av. Capitão Artur dos Santos, 183 - Centro
 Araras/SP - CEP: 13600-569

Quanta esperança Parte 03: SAEEC de Engenheiro Coelho tenta a todo custo amenizar os problemas com a captação e distribuição de água na área urbana



Izael de Freitas Barboza,
o popular Zá

Superintendente do SAEEC
Edvaldo José de Souza

Engenheiro Ambiental
Vinícius Nunes de Camargo

“Um dos loteamentos tem 1090 lotes sendo todos com 6 metros de frente, é uma cidade de Tujuguaba sem ter um lugar para estacionar o carro, porque cada casa vai ter uma garagem, como alguém vai conseguir estacionar?”

O SAEEC (Serviço de Água e Escoto de Engenheiro Coelho) vem tentando a todo custo amenizar os problemas com a captação e distribuição de água na área urbana. A falta de planejamento correto aliada com instalações inadequadas fazem do dia a dia do SAEEC uma luta contra o inevitável: a constante falta de água nas torneiras da população.

O superintendente do SAECC (Serviço de Água e Esgoto de Engenheiro Coelho), Edvaldo José de Souza, concedeu entrevista exclusiva ao Jornal Polêmica na terça-feira do dia 19 de março e, juntamente como o funcionário da Prefeitura de Engenheiro Coelho que está auxiliando nos trabalhos e que por muitos anos trabalhou e acompanhou o Departamento de Água do município, Izael de Freitas Barboza, o popular Zá, e o engenheiro ambiental Vinícius Nunes de Camargo, falou sobre os sérios problemas com a água na área urbana. **“Porém, com muita dificuldade, estamos conseguindo planejar soluções para quase tudo”**, afirmou Edvaldo.

Os problemas com a captação de água no município são vários, a começar pelos poços artesanais clandestinos, que não têm outorga, que estão espalhados no território municipal, hoje apenas dois estão cadastrados no sistema do SAEEC. Outro problema são os conhecidos poços caipiras, também chamados de cisternas, que não são monitorados e sua expansão está fora de controle, o que complica a área da saúde.

O maior desafio está em solucionar a captação da água da Fazenda Pinhalzinho, o seu armazenamento e a distribuição na rede do município, este último praticamente não tem solução, porque é preciso trocar toda a tubulação subterrânea que hoje, parte dela, é de ferro, por uma nova

de PVC com maior diâmetro.

“Nós tínhamos um problema com o abastecimento aqui e foi feita uma cisterna subterrânea na época do Pirilo com capacidade para 400 mil litros. Teve que ser feita para aliviar a pressão da água que vem da Fazenda Pinhalzinho”, explicou Edvaldo.

“Com a cisterna você alivia a pressão da adutora de água e ela não trabalha com tanta pressão na rede, porque antes estourava muito a adutora de água que vem do Pinhalzinho. Então eles fizeram essa cisterna para diminuir essa pressão e dela a água sobe para os reservatórios”, contou com mais detalhes o engenheiro ambiental Vinícius Nunes de Camargo.

“Essa cisterna a gente começou a usar há um pouco mais de dois meses e meio, é algo novo que a gente está vivenciando, isso diminuiu bastante a pressão da água, porque estava subindo direto para a caixa, forçando uma pressão contrária e com isso começou a estourar menos a rede. Só que agora a gente tem um problema constante: A cisterna foi mal planejada e mal executada, ela não tem saída de água quando faz a limpeza, então é preciso usar uma bomba para sugar a água para a gente conseguir fazer essa manutenção”, revelou o superintendente.

“Essa sujeira fica acumulada na cisterna, e como ela está enterrada debaixo da terra, fica difícil tira-la, é como fosse uma piscina sem a saída de água por baixo e que tem que sugar a água para fazer a manutenção. E quando a sujeira cai, ela pega por toda a caixa. Outro fator: a gente não tem as bombas para limpar essa sujeira. Aí o que a gente tem que fazer? Esgotar a cister-

na, tirar a sujeira e depois lavar para poder liberar a entrada da água tratada que vem do Pinhalzinho”, detalhou Vinícius continuando: **“Aí a água da cisterna, depois de feitos os procedimentos nela, fica um pouco avermelhada, o que parece estar suja, mas não é. Até a cisterna encher por completo, essa cor demora um pouco para sair, mas a água é potável e não há qualquer problema para consumo”**.

“Agora esse tipo de problema vai ser recorrente, porque a cada 30 ou 45 dias teremos que limpar a cisterna, então, além de faltar água por um pequeno período, a água vai sair um pouco avermelhada aparentando estar suja. Se a cisterna tivesse uma declividade, a sujeira ficaria apenas em um canto da caixa, e isso facilitaria a limpeza da mesma, só que, com o fundo nivelado, a sujeira se espalha por todo o fundo e dificulta a limpeza, além disso, quando ela está com a sujeira acumulada, a água que entra bate na parede e ajuda a espalhar essa sujeira, o que também deixa um pouco avermelhada”, afirmou Edvaldo dizendo que o painel de controle da cisterna também é problemático: **“Agora, há pouco tempo, que conseguimos controlar o painel”**.

Resumindo, é um problema sem solução no momento, então sempre vai faltar água por um pequeno período e quase sempre a água ficará um pouco avermelhada, porém, potável, afirmaram os responsáveis pelo SAEEC.

Ainda de acordo com o superintendente, também haverá alterações na ETA (Estação de Tratamento de Água): **“Ela será toda automatizada, mesmo sendo precária”**.

“Com isso a gente vai ganhar na redução de energia, redução de produtos químicos e o aumento da vazão com a melhora do torque, e com isso a gente consegue resolver o problema de abastecimento de água aqui em Engenheiro Coelho tranquilamente”, pontuou.

Distribuição: problema sem solução no momento, concessão é a luz no fundo no túnel

“Infelizmente a gente tem que dizer que a rede de abastecimento de água de Engenheiro Coelho é totalmente precária, ultrapassada”, enfatizou Edvaldo. Boa parte do encanamento da área urbana ainda é de ferro, com a corrosão acontecem os entupimentos e os vazamentos, atrapalhando bastante o bom desenvolvimento do setor. **“Hoje a perda de água com va-**

zamentos é de 47%”, confirmou.

Segundo dados do SAEEC, o município conta com quase 5.400 hidrômetros, e com mais 6 loteamentos sendo liberados para venda, cerca de 5 mil lotes estarão disponíveis para construção, o que significa quase o dobro de fornecimento de água. Com certeza será o caos.

“Um dos loteamentos tem 1090 lotes sendo todos com 6 metros de frente, é uma cidade de Tujuguaba sem ter um lugar para estacionar o carro, porque cada casa vai ter uma garagem, como alguém vai conseguir estacionar?”, disse indignado Zá sobre a falta de consciência e planejamento por parte da administração municipal que afeta não só o fornecimento de água, mas a qualidade de vida dos cidadãos coelhenses.

“A concessão eu acho que é uma boa”, afirmou o superintendente. **“Eu acho que a concessão não é uma boa, é a solução no momento”**, sugeriu Zá. **“Acho que a concessão é necessária, porque a gente aqui só apaga fogo, não consegue resolver o problema de vez”**, também chegou a essa conclusão o engenheiro Vinícius Camargo.

“De acordo com o Plano Municipal de Saneamento, o setor precisa de um investimento de R\$ 100 milhões para conseguir suprir a demanda”, contou Edvaldo.

A cidade hoje com quase 5.400 hidrômetros não está conseguindo abastecer água potável com eficácia e nem resolver os problemas com o esgoto, imagina com o dobro da demanda no fornecimento após a liberação da venda dos quase 5 mil lotes? Com certeza o caos se instalará e o colapso será inevitável. Para tentar dar uma melhoria na situação, mas é uma solução a longo prazo, a concessão seria uma das saídas, já a outra opção seria impedir agora a liberação desses quase 5 mil lotes.

Resumindo, a água e o esgoto de Engenheiro Coelho não têm solução e a previsão é de caos, e não existe proposta de qualquer candidato a prefeito que dê uma solução para o setor, a não ser a concessão imediata, isso se existir alguma empresa interessada, o que eu acho difícil perante o tamanho do problema.

Aqui termina a série de três reportagens sobre os problemas com a água e o esgoto da cidade, sendo que as soluções tanto para a área urbana quanto para o Bairro Cidade Universitária são quase que inexistentes. Eu até chamaria de utopia. Boa sorte coelhense!

Por Adolfo Aparecido Januário Pedrosa

APARTAMENTOS À VENDA!!

VILLAGIO DI ITÁLIA 99214-3545
CENTRO DE CONCHAL/SP (whatsApp)





PREFEITURA DO MUNICÍPIO DE ENGENHEIRO COELHO

EDITAL DE NOTIFICAÇÃO

O MUNICÍPIO DE ENGENHEIRO COELHO, pessoa jurídica de Direito Público interno, inscrita no CNPJ/MF sob nº 67.996.363/0001-08, com sede na Rua Domingos Franco de Oliveira, nº. 1645, Parque das Indústrias, Engenheiro Coelho-SP, CEP 13.455-040, representado pelo Prefeito Municipal Sr. Zeedivaldo Alves de Miranda, brasileiro, portador da cédula de identidade RG nº 1.719.272 e do CPF/MF nº 942.987.428-49, residente e domiciliado nesta cidade de En-

genheiro Coelho, Estado de São Paulo, no uso de suas atribuições, em cumprimento ao artigo 31 da Lei Federal nº 13.465/2017 e artigo 24 do Decreto Federal nº 9.310/2018, FAZ SABER aos proprietários **Luiz Franco de Oliveira e Outros, Fortal Industria e Comércio de Peças LTDA, Vivaldo Messias Bosqueiro e sua mulher Maria Jose Bonin Bosqueiro, Ari Sebastião Kempe e sua mulher Marisa Aparecida dos Santos Kempe, Antonio Carlos Kempe e sua mulher Marilene**

Alves Fernandes Kempe, José Marcos Marrafon e sua mulher Katia Orlandini Marrafon, Departamento de Estradas de Rodagem (D.E.R.), Elio Franco de Oliveira e sua mulher Hedwiges Bonin Franco de Oliveira, Dulce Franco, Celso Franco de Oliveira e sua mulher Maria Madalena da Silva Oliveira, Darcy Hereman e sua mulher Oliveira Justina de Campos (todos sendo proprietários e confrontantes da matrícula nº 39.446 do C.R.I. de Bragança Pau-

lista) aos terceiros interessados ou a quem mais possa interessar e conhecimento tiver, que fora instaurado o processo de REURB para fins de regularização fundiária urbana do núcleo urbano informal denominado "Bairro Conceição" com acesso principal pela Estrada Municipal EC-110, s/nº - Engenheiro Coelho, nesta cidade de Engenheiro Coelho, Estado de São Paulo, objeto da matrícula nº 39.446 do C.R.I. de Mogi Mirim/SP, com a seguinte localização:



Ficam, os acima nominados, NOTIFICADOS de que, para que no prazo de 30 (trinta) dias a contar do recebimento da presente, venha manifestar sobre o procedimento de REURB promovido por esta Municipalidade. Esclarece que foram respei-

tadas as exigências legais e de praxe da área a ser regularizada. Notifico também que, nos termos do §6º do artigo 31 da Lei Federal nº 13.465/2018 e §6º do artigo 24 do Decreto Federal nº 9.310/2018, a ausência de manifestação no prazo informado,

será interpretada como concordância à REURB e aceitação tácita do pedido. Caso ocorra manifestação, a mesma deverá ser feita em nome do Município de Engenheiro Coelho e entregue no endereço da notificante a título de contranotificação.

Engenheiro Coelho, 03 de abril de 2024.

ZEEDIVALDO ALVES DE MIRANDA
Prefeito Municipal de Engenheiro Coelho - SP

EDITAL DE NOTIFICAÇÃO Nº 01/2022

REGULARIZAÇÃO FUNDIÁRIA DE INTERESSE SOCIAL – REURB-S

O Município de Engenheiro Coelho-SP, entidade de direito público, inscrita no CNPJ sob o nº 67.996.363/0001-08, localizada na Rua Domingos Franco de Oliveira, nº. 1645, Parque das Indústrias, Engenheiro Coelho/SP, CEP: 13.445-040, neste ato representada pelo seu PREFEITO ZEEDIVALDO ALVES DE MIRANDA, vem através deste edital NOTIFICAR a todos os titulares de domínio, confinantes e terceiros eventualmente interessados, que o núcleo urbano informal consolidado denominado de Loteamento Conceição, encontra-se em processo de Regularização Fundiária, na modalidade Interesse Social, conforme Lei Federal nº 13.465/2017 e Decreto Federal nº 9.310/2018. O núcleo urbano denominado Loteamento Conceição está em fase de regularização fundiária, na qual foi realizado o levantamento planialtimétrico e cadastral, com georreferenciamento, subscrito por profissional competente, acompanhado de Anotação de Responsabilidade Técnica (ART), afim de emissão de matrículas individualizadas aos detentores da posse dos lotes no referido Loteamento, bem como, legalização das benfeitorias existentes, necessárias para fins de Regularização Fundiária, objeto de matrícula a ser registrada no respectivo Cartório de Registro de Imóveis de Mogi Mirim/SP.

Artigo 1º. A gleba onde foi edificado o loteamento denominado Conceição é localizada no município de Engenheiro Coelho – SP, com a seguinte descrição: "Inicia-se no vértice 1 (de coordenada UTM E-271.968,88; N-7.512.497,82), situado na interseção da divisa comum de Elio Franco de Oliveira e Outros com a divisa comum com Odécio Marrafon e Outros; deste segue até o vértice 2 (de coordenada UTM E-271.977,08; N-7.512.490,79), confrontando com as terras de propriedade de Odécio Marrafon e Outros (mat. 58.692), com azimute de 130º20'10" e distância de 10,78 metros; deste segue até o vértice 8 (de coordenada UTM E-272.235,66; N-7.512.269,96), confrontando com as terras de propriedade de Ari Sebastião Kempe e Outros (mat. 58.693), com os seguinte azimutes e distâncias: 130º20'10" e distância de 35,35 metros, até o vértice 3; deste segue com azimute de 130º39'10" e distância de 38,68 metros, até o vértice 4; deste segue com azimute de 130º34'36" e distância de 63,99 metros, até o vértice 5; deste segue com azimute de 130º34'01" e distância de 52,44 metros, até o vértice 6; deste segue com azimute de 130º19'33" e distância de 106,52 metros, até o vértice 7; deste segue com azimute de 130º15'23" e distância de 42,89 metros, até o vértice 8; deste segue até o vértice 11 (de coordenada UTM E-272.397,64; N-7.512.132,81), confrontando com as terras de propriedade de Vivaldo Messias Bosqueiro (mat. 21.970), com os seguinte azimutes e distâncias: 130º15'27" e distância de 78,12 metros, até o vértice 9; deste segue com azimute de 130º22'46" e distância de 60,58 metros, até o vértice 10; deste

segue com azimute de 130º12'06" e distância de 73,69 metros, até o vértice 11; deste segue até o vértice 13 (de coordenada UTM E-272.391,82; N-7.512.046,29), confrontando com as terras de propriedade da empresa Fortec Industria e Comercio de Peças Ltda ME (mat. 38.318), com os seguinte azimutes e distâncias: 212º12'42" e distância de 97,16 metros, até o vértice 12; deste segue com azimute de 95º38'51" e distância de 46,19 metros, até o vértice 13; deste segue até o vértice 19 (de coordenada UTM E-272.260,59; N-7.511.883,18), confrontando com a Estrada Municipal EC-110 (antiga Estrada Conchal – Engenheiro Coelho), com os seguinte azimutes e distâncias: 224º16'00" e distância de 65,86 metros, até o vértice 14; deste segue com azimute de 224º12'10" e distância de 68,91 metros, até o vértice 15; deste segue com azimute de 214º30'36" e distância de 19,13 metros, até o vértice 16; deste segue com azimute de 212º01'38" e distância de 25,73 metros, até o vértice 17; deste segue com azimute de 208º28'51" e distância de 21,56 metros, até o vértice 18; deste segue com azimute de 194º50'59" e distância de 10,28 metros, até o vértice 19; deste segue até o vértice 24 (de coordenada UTM E-272.217,48; N-7.511.818,49), confrontando com a Rua Luiz Franco de Oliveira na área do Departamento de Estrada de Rodagem - DER/SP (mat. 87.583), com os seguinte azimutes e distâncias: 199º19'50" e distância de 11,09 metros, até o vértice 20; deste segue em curva de concordância para a direita, com raio de 12,55 metros, na distância de 13,07 metros, até o vértice 21; deste segue em curva de concordância para a esquerda, com raio de 29,45 metros, na distância de 25,35 metros, até o vértice 22; deste segue em curva de concordância para a esquerda, com raio de 29,45 metros, na distância de 18,54 metros, até o vértice 23; deste segue em curva de concordância para a direita, com raio de 12,84 metros, na distância de 15,96 metros, até o vértice 24; deste segue até o vértice 28 (de coordenada UTM E-272.186,63; N-7.511.795,78), confrontando com a Rua Luiz Franco de Oliveira na área da Rodovia SP 147 – Departamento de Estrada de Rodagem – DER/SP, com os seguinte azimutes e distâncias: 242º49'06" e distância de 3,94 metros, até o vértice 25; deste segue com azimute de 238º45'49" e distância de 20,42 metros, até o vértice 26; deste segue com azimute de 155º06'39" e distância de 1,86 metros, até o vértice 27; deste segue com azimute de 231º02'48" e distância de 13,72 metros, até o vértice 28; deste segue até o vértice 34 (de coordenada UTM E-272.171,13; N-7.511.764,21), confrontando com a Rua Luiz Franco de Oliveira na área do Departamento de Estrada de Rodagem - DER/SP (mat. 87.585), com os seguinte azimutes e distâncias: 319º22'23" e distância de 12,48 metros, até o vértice 29; deste segue com azimute de 222º24'16" e distância de 1,45 metros, até o vértice 30; deste segue com

azimute de 140º29'50" e distância de 20,79 metros, até o vértice 31; deste segue com azimute de 197º50'45" e distância de 8,68 metros, até o vértice 32; deste segue com azimute de 222º32'25" e distância de 15,37 metros, até o vértice 33; deste segue com azimute de 236º44'25" e distância de 7,69 metros, até o vértice 34; deste segue até o vértice 38, confrontando novamente com a Rua Luiz Franco de Oliveira na área da Rodovia SP 147 – Departamento de Estrada de Rodagem – DER/SP, com os seguinte azimutes e distâncias: 236º44'41" e distância de 15,75 metros, até o vértice 35; deste segue com azimute de 239º28'56" e distância de 15,20 metros, até o vértice 36; deste segue com azimute de 239º30'25" e distância de 10,44 metros, até o vértice 37; deste segue com azimute de 244º16'33" e distância de 7,19 metros, até o vértice 38; deste segue até o vértice 39, confrontando com a Rua Luiz Franco de Oliveira na área do Departamento de Estrada de Rodagem - DER/SP (mat. 87.584), com azimute de 244º17'18" e distância de 16,04 metros; deste segue até o vértice 43 (de coordenada UTM E-272.088,27; N-7.511.719,58), confrontando com terras de propriedade de Lazara Franco Hereman (transc. 35.815), com os seguinte azimutes e distâncias: 334º39'51" e distância de 18,83 metros, até o vértice 41; deste segue com azimute de 244º47'28" e distância de 15,53 metros, até o vértice 42; deste segue com azimute de 155º26'43" e distância de 18,97 metros, até o vértice 43, distante do eixo da Rodovia SP 147 – DER/SP, 36,32 metros; deste segue até o vértice 45 (de coordenada UTM E-272.015,21; N-7.511.685,55), confrontando com a Rua Luiz Franco de Oliveira na área da Rodovia SP 147 – Departamento de Estrada de Rodagem – DER/SP, com os seguinte azimutes e distâncias: 244º15'31" e distância de 9,95 metros, até o vértice 44, distante do eixo da Rodovia SP 147 – DER/SP, 36,22 metros; deste segue com azimute de 244º57'35" e distância de 70,61 metros, até o vértice 45, distante do eixo da Rodovia SP 147 – DER/SP, 36,29 metros; deste segue até o vértice 1 (de coordenada UTM E-271.968,88; N-7.512.497,82), confrontando com terras de propriedade de Elio Franco de Oliveira e Outros (mat. 26.076), com os seguinte azimutes e distâncias: 356º05'52" e distância de 47,87 metros, até o vértice 46; deste segue com azimute de 353º48'51" e distância de 7,51 metros, até o vértice 47; deste segue com azimute de 356º12'32" e distância de 78,54 metros, até o vértice 48; deste segue com azimute de 356º11'42" e distância de 23,75 metros, até o vértice 49; deste segue com azimute de 356º46'52" e distância de 188,34 metros, até o vértice 50; deste segue com azimute de 356º18'19" e distância de 95,22 metros, até o vértice 51; deste

segue com azimute de 356º45'05" e distância de 63,05 metros, até o vértice 52; deste segue com azimute de 357º22'59" e distância de 133,66 metros, até o vértice 53; deste segue com azimute de 357º03'46" e distância de 140,04 metros, até o vértice 54; deste segue com azimute de 356º37'07" e distância de 35,54 metros, até o vértice 1; ponto inicial desta descrição". OBS.: A Servidão de Caminho Existente em favor da Gleba B, atualmente matriculada neste ofício sob nº 26.076 (antiga mat. 9.029), conforme descrito na AV.01 / 39.446, datada de 17/11/1.989, esta totalmente incorporada as áreas que foram desapropriadas pelo DER/SP, para a ampliação da Rodovia Estadual Eng. João Tosello (SP 332), área esta onde atualmente encontra-se implantada pelo DER/SP, a Rua Luiz Franco de Oliveira, e conforme esta demonstrado nos projetos em anexo. Assim sendo, nenhum imóvel gerado no parcelamento desta regularização fundiária, ficou onerado com a referida servidão de caminho, descrita na Av.01 / 36.446.

Artigo 2º. Os titulares de domínio, confinantes e terceiros eventualmente interessados são notificados por este edital, sendo que a ausência de impugnação implicará a perda do eventual direito de que os notificados titularizem sobre o imóvel objeto da Regularização Fundiária, de acordo com o art. 31, §1º, §5º e §6º, da Lei Federal nº 13.465/2017 e art.

24, §1º, §5º e §6º, do Decreto Federal nº 9.310/2018.

Artigo 3º. As eventuais impugnações cabíveis, contrárias ao objeto deste ato, deverão ser apresentadas no prazo de 30 (trinta) dias, a contar da data da última publicação do presente edital, sendo protocoladas na Secretaria de Estado das Cidades e Desenvolvimento Urbano – SECID, com as devidas justificativas plausíveis que serão analisadas pelos setores responsáveis, priorizando o procedimento extrajudicial para solução dos conflitos, conforme art. 31, §3º, da Lei Federal nº 13.465/2017 e art. 24, §7º, do Decreto Federal nº 9.310/2018.

Artigo 4º. Não havendo manifestação em contrário no período de 30 (trinta) dias, considerar-se-á como aceite pelos notificados os elementos e teor deste edital.

Artigo 5º. O presente Edital entra em vigor na data de sua publicação.

Engenheiro Coelho, 25 de fevereiro de 2022.

ZEEDIVALDO ALVES DE MIRANDA
Prefeito Municipal


AMARO FRANCO NETO
Procurador do Município

JOÃO CARLOS CATTOZZI COELHO
Engenheiro Civil


75 ANOS

Parabéns

CONCHAL



"QUE O FUTURO DE NOSSA CIDADE SEJA REPLETO DE CRESCIMENTO, DESENVOLVIMENTO E SUCESSO PARA NOSSO POVO"



JÚNIOR CALEFFI **ANGELA CALEFFI**



Nos dias 27 e 28 de março foram homenageados com o **Título de Cidadão Conchalense** pessoas de grande relevância na cidade. A entrega foi referente às indicações no período de 2016 a 2024. Tivemos a honra em receber o Deputado Estadual Rafael Zimbaldi, para prestigiar e dar abertura às entregas. Fomos informados pelo amigo e também homenageado Irineu Fortes, que Conchal receberá o valor de R\$ 200.000,00 para o hospital Madre Vannini. O evento contou com a presença de amigos, familiares, além da presença das autoridades políticas e eclesíásticas da cidade.

Assessoria da Câmara Municipal de Conchal



AUTO POSTO CONFIANÇA

★ **SORTEIO:** ★

- ✓ 1 Organizador para Pia
- ✓ 1 Mini Processador de Alimentos

05/04

hoje é dia de



MEGA

PROMOÇÃO







COMBUSTÍVEIS DE QUALIDADE

Rua Mogi Mirim - 590 - Centro - Conchal

Você abastece com Confiança e ainda ganha Brinde!

75 anos CONCHAL

Lar que acolhe a todos de braços abertos,
sem distinção de raça ou credo...



Parabéns

JOGO DAS ESTRELAS

EM COMEMORAÇÃO AOS 75 ANOS DE CONCHAL

06 DE ABRIL - 16H

ESTÁDIO ANTONIO N. D. COLETTA
CAMPO DO JD. BELA VISTA



VITOR



ALÓISIO CHULAPA



VELLOSO



ÁLYARO



CAPONE



MACEDO



ALEXANDRE
ROTWEILLER



DIEGO MACEDO



PARTICIPAÇÃO
ESPECIAL
PAI DO ROBERTO
CARLOS



NARRADOR
DO EVENTO
OTACILIO JUNIOR



PARTICIPAÇÃO
ESPECIAL
PAI DO PITUCA

APOIO



REALIZAÇÃO



Conchal tem **Treinão de Corrida** em comemoração aos **75 anos** de aniversário com direito a premiação em dinheiro e brindes

NA PRAÇA DA FONTE
DIA 09/04
Largada:
ÀS 07H
CORRIDINHA KIDS
CAFÉ DA MANHÃ
3KM - 5KM

TOP RUNNERS Conchal

TREINÃO DE ANIVERSÁRIO CONCHAL - SP 75 ANOS

Em comemoração aos **75 anos** de emancipação político-administrativo de Conchal, a equipe Top Runners está promovendo o **Treinão de Aniversário de Conchal**, que acontecerá terça-feira, dia 09. A corrida terá dois percursos, de 5 km e de 3 km. A criançada também terá direito ao divertimento e poderá participar da Corridinha Kids, grátis. Haverá premiação em dinheiro para os 5 primeiros colocados nas categorias masculino e feminino, já os participantes que chegarem da 6ª a 10ª colocação receberão brindes. Os 10 primeiros colocados também receberão um troféu em acrílico e os 170 primeiros inscritos serão contemplados com uma medalha. O evento promete ser bem animado, com

direito a sorteio de brindes e sorteio de 5 PIX no valor de R\$ 40 cada. Logo após a corrida um belo café da manhã estará à espera dos esportistas, além de um carrinho distribuindo pipoca a vontade aos participantes. A premiação será a seguinte:
1º Lugar – R\$ 80,00
2º lugar – R\$ 70,00
3º lugar – R\$ 60,00
4º lugar – R\$ 50,00
5º lugar – R\$ 50,00
 A largada acontecerá às 07h da manhã na Praça da Fonte. Para participar é simples, é só entrar em contato pelo WhatsApp **(19) 9 9656-5643**. O valor da inscrição é de R\$ 10,00. Agora é só se inscrever. Participe!

Segreda
Moda Íntima

Rua Ver. Narciso Martha 70 - Jd. do Lago - Em frente o Zé Chaveiro - Conchal
 19 99365-7206

FOTOGRAFIA E COMUNICAÇÃO
DA RÔZ
 19 9 8141.0051

Rua Luzia Irene Roncatto Martins - 72
 Vila Aparecida - Conchal/SP

AUTO ESCOLA E DESPACHANTE CONCHALENSE PEDRINHO MARTINS

3866-1422
 3866-2500

Travessa Tiradentes - 51 - Centro - Conchal

RESTAURANTE DA FAZENDA

DISK 3866-1399
MARMITEX O Rei do Torresmo
 9 9841-9109

PAPPA PIZZA CONCHAL
 gourmet

DISK PIZZA: 3866-4121 - 3866-3773
 3866-2471 - CLARO: 99134-4443

Centro Automotivo PISTOLA

PNEUS (19) 3886-4001 / 99165-2388

Rua Conde de Parnaíba - 169 - Centro - Conchal

POSTO 3 IRMÃOS 3866-2586
 99234-6506

"Há mais de 30 anos vendendo qualidade"

Rod SP 332 - km 176 - Tujuguaba
 Conchal - SP - CEP: 13835-000

CONCHALVIDEOS

3866-3032 - 3866-3307

Rua Camilo Chagas - 179 - Centro - Conchal

TEMPLÁRIOS SEGURANÇA PRIVADA

Obras - Residências
 Comércio - Eventos
 Propriedades Rurais

O Patrimônio é seu e o cuidado é nosso!

Rodrigo Andreato (Caraca)
 (19) 99105-0176
 CNPJ: 17.047.402/0001-81

Tradumedia
 ENSINO DE IDIOMAS

(19) 9 9130-8419
 tradumedia.com.br

Drogaria **MAXVIDA** DISK ENTREGA

3866-2493
 (19) 3866-0914
 9 9112-6312

a farmácia do Chico

Rua José Galves Guerra - 341
 Jd. Planalto - Conchal / SP

StopLUB
 SUPER TROCA DE ÓLEO

LEVE - PESADA - AGRÍCOLA

9 9250-1164

Rua Mogi Mirim - 950 - Conchal/SP

Departamento de Saúde



CAMPANHA DE VACINAÇÃO INFLUENZA

27 DE MARÇO
A 31 DE MAIO

Público Alvo

- Crianças de 6 meses até 5 anos
- Trabalhadores da Saúde
- Gestantes e Puérperas
- Professores e trabalhadores de instituições de ensino
- Povos Indígenas
- Pessoas com 60 anos ou mais
- Profissionais das forças de segurança e salvamento
- Profissionais das forças armadas
- Pessoas Portadoras de doenças crônicas
- Pessoas com deficiências



INFORMATIVO



ABRIL
08

SEGUNDA-FEIRA

PONTO FACULTATIVO
DECRETO Nº 4.917, DE 20/02/2024.
SERVIÇOS ESSENCIAIS TERÃO EXPEDIENTE NORMAL



ABRIL
09

TERÇA-FEIRA

FERIADO MUNICIPAL ANIVERSÁRIO DE CONCHAL

PREFEITURA DE CONCHAL

8 DE ABRIL A PARTIR DAS 20h

CONCHAL

75 ANOS

Palace

BANDA



LOCAL: AV. PREFEITO NELSON CUNHA (AO LADO DO GINÁSIO DE ESPORTES)

ISSQN FIXO 2024

IMPOSTO SOBRE SERVIÇOS DE QUALQUER NATUREZA

PARCELA ÚNICA
COM 35% DE
DESCONTO

1ª PARCELA

VENCIMENTO PRORROGADO PARA
19/04/2024

PREFEITURA DE CONCHAL

DECRETO Nº 4.916,

Guia da parcela única e 1ª parcela, com vencimento atualizado disponível em <https://conchal.gov.br.cloud/iptu/>

DE 20/04/2024

SR SÃO ROQUE

SUPERMERCADO

Informamos que encerramos a distribuição do nosso jornal de ofertas nas residências, agora você pode receber nossas ofertas no WhatsApp! Venha até nossa loja e realize o cadastro na nossa lista de transmissão! É fácil, simples e rápido, é só solicitar na nossa gerência.

Prefeitura de Engenheiro Coelho inicia obra de calçada no Jardim do Lago



Os responsáveis pelo Departamento de Obras da Prefeitura de Engenheiro Coelho acompanharam, na manhã de sábado (30), a concretagem da calçada no Jardim do Lago, próximo ao Lago do Forner, dando continuidade a mais uma etapa da obra das calçadas que teve início no Jardim Mercedes.


O local onde a calçada está sendo construída foi aterrado, compactado e recebeu brita na base. Em seguida, foi demarcado com estacas e sarrafos. Nesta etapa, foi colocada malha de ferro e a primeira etapa de concretagem já foi realizada.

O Prefeito Dr. Zeedivaldo, juntamente

com o Chefe de Gabinete João Mauricio e do Secretário de Educação Tato Rodrigues, esteve no local acompanhando essa etapa da obra e, em conversa com o engenheiro responsável, Sr. Daniel, o mesmo afirmou que a mesma se estenderá nos próximos dias, e está sendo executada, cumprindo todos os critérios técnicos necessários. O Prefeito afirmou que a obra valorizará a região e oferecerá mais opções de lazer e esporte, como caminhadas aos moradores do bairro e à população de Engenheiro Coelho.

Equipe de Assessoria de Comunicação da Prefeitura de Engenheiro Coelho

Vereador Rogério Piru protocola solicitação de recursos para o Hospital Madre Vannini nos gabinetes dos deputados Jorge Caruso e Baleia Rossi



No dia 20 de março o vereador Rogério Piru esteve visitando a Assembleia Legislativa e na oportunidade protocolou junto ao gabinete do deputado Jorge Caruso, também direcionado ao deputado federal Baleia Rossi, ofício pedindo recurso para o município para que seja destinada emenda parlamentar ao Hospital Madre Vannini. “Essa iniciativa visa fortalecer o sistema de saúde e proporcionar melhorias na infraestrutura e atendimento aos pacientes”, comentou Piru.

“As emendas parlamentares são instrumentos importantes para alocar recursos em áreas específicas, e no caso do hospi-

tal, podem contribuir para aquisição de equipamentos, reformas ou ampliação das instalações”, reforçou.

Rogério é um dos vereadores mais atuantes na Câmara Municipal e trabalha para o desenvolvimento da cidade, com ações focadas, principalmente, em educação, saúde, segurança, geração de emprego, esporte, cultura e promoção de melhorias na vida de quem mora em Conchal.

A população pode entrar em contato com o vereador Rogério Piru pelas redes sociais: www.facebook.com/profrogeriopiru e @[profrogeriopiru](https://www.instagram.com/profrogeriopiru).

Assessoria do Vereador Rogério Piru

EDITAL DE CONVOCAÇÃO

ASSEMBLEIA GERAL EXTRAORDINÁRIA

Em conformidade com o art. 32, alínea “d” dos Estatutos Sociais da AEATEC- Associação de Engenheiros, Agrônomos, Geólogos, Geógrafos, Meteorologistas e Tecnólogos de Conchal, o Presidente da Associação: Engenheiro Civil Elder Luiz de Almeida, no uso de suas atribuições legais previstas no artigo 28, alínea “c” c.c. o artigo 34 dos Estatutos Sociais, faz publicar o presente edital para convocação de Assembleia Geral Extraordinária, com a seguinte ordem do dia:

1) Deliberar sobre Atualização do endereço e adequar o art.44, parágrafo único do Estatuto. A Assembleia ora convocada acontecerá, conforme parágrafo único do artigo 34, no dia 13 de Abril de 2024, em primeira convocação às 9:00 horas e se necessário em segunda convocação às 9:30 horas, na sede da AEATEC, sita na Rua XV de Novembro, nº 422, Centro, Conchal-SP. Informações e outros esclarecimentos podem ser obtidos no email: aeatec.conchal@hotmail.com.

Conchal, 02 de Abril de 2024.

Engenheiro Civil Elder Luiz de Almeida
Presidente AEATEC

Prefeita Cláudia Botelho decreta inclusão ao Projeto Facilita SP; a partir de agora Estiva Gerbi fará parte do maior polo de liberdade econômica do Brasil



O Facilita SP vai transformar o estado no maior polo de liberdade econômica para novos negócios do Brasil, com mais competitividade e atração de investimentos, promovendo o crescimento econômico e a criação de oportunidades de trabalho e renda.

O Programa veio para desburocratizar e melhorar o ambiente de negócios em todo o estado. O objetivo da medida coordenada pela Secretaria do Desenvolvimento Econômico é tornar os procedimentos mais rápidos e transparentes para estimular o empreendedorismo, simplificando a vida do empresário paulista. Para isso, a gestão estadual regulamentou a Lei Federal da Liberdade Econômica, de 2019, o Código de Defesa do Empreendedor, a Lei Estadual 17.761 e criou o Comitê Facilita SP, composto por órgãos estaduais e representantes de municípios, para classificar as atividades econômicas em baixo, médio ou alto risco.

Aquelas consideradas de baixo risco serão dispensadas de apresentar licenças e alvarás para iniciar suas atividades. Além de simplificar os processos de abertura e funcionamento de empresas, o programa visa dar transparência e previsibilidade aos

negócios, incluindo aqueles enquadrados como de médio ou alto risco.

Isso porque, ao saber qual é a classificação do seu negócio, os empresários terão ciência sobre os processos de obtenção dos documentos exigidos para o regular funcionamento da empresa.

A prefeita Cláudia Botelho (MDB) saiu na frente e já confirmou a parceria de Estiva Gerbi na proposta e a partir de agora os empresários do município farão parte do pacote.

“Então quando nós aderimos a esse programa, o Facilita SP, que é um programa do nosso governador Tarcísio, aliás, quero mandar um grande abraço para o nosso Governador, a nossa proposta é de facilitar a vida do comerciante, do empresário e do empreendedor, e é por isso que fizemos o nosso novo decreto formalizando a inclusão de Estiva Gerbi no Facilita SP. Então você que é comerciante, você que tem a sua empresa, você que é empreendedor, que vai começar investir em Estiva e região, a sua vida com o Facilita SP será facilitada. E nossa intenção é essa, facilitar a vida dos empresários”, disse Cláudia Botelho.

Por Adolfo Aparecido Januário Pedrosa

Atualização das obras da ponte de acesso do Jardim Mercedes



A Prefeitura de Engenheiro Coelho, por meio das Diretorias de Infraestrutura e Planejamento, Obras e Serviços, está atualizando o andamento da obra da ponte de acesso do Jardim Mercedes. Esta obra integra o pacote de melhorias “AVANÇA ENGENHEIRO COELHO!”.

Na tarde de quarta-feira, (27), a PC Hidráulica deu início ao trabalho de limpeza e preparação do terreno da ponte de acesso do Jardim Mercedes para o Jardim do Lago, de acordo com a Licença Ambiental emitida em 29/11/2023, com Processo Nº 3498/2023, Dispensa Nº 005/2023 para a execução da referida obra.

A PC Hidráulica realizou a terraplanagem, nivelando o solo, em seguida, foi feita uma base com pedra rachão e brita para receber os pré-moldados em concreto de 3 x 2m, conhecidos como Aduelas. As mesmas foram colocadas com o auxílio da PC na base preparada, totalizando 14 metros de extensão; devidamente con-

cretadas nas duas extremidades por onde passará o leito do córrego.

A próxima etapa será o aterramento de ambos os lados e compactação do solo com o rolo compactador, utilizando terra e brita. Na sequência, será realizada a construção das cabeceiras, entre outras etapas que estão no cronograma de execução da obra.

O prefeito Dr. Zeedivaldo visitou o local com os engenheiros da prefeitura e constatou o ritmo acelerado da empresa ganhadora da licitação no município. “Estou otimista com o andamento dessa obra, pois tenho a certeza de que irá melhorar muito a acessibilidade em nossa cidade”, afirmou o Prefeito.

Vale ressaltar que todas as obras serão acompanhadas em sua evolução e divulgadas através das redes sociais da prefeitura.

Equipe de Assessoria de Comunicação da Prefeitura de Engenheiro Coelho

Polícia Civil conclui inquérito e casal de irmãos conchalenses é **acusado** pelo acidente que **matou irmãos gêmeos** em Tujuguaba dia 12 de outubro passado

Fotos: Oliveira Campos - Free Lance



O delegado de Conchal concluiu semana passada o inquérito sobre o acidente acontecido em Tujuguaba, Conchal, no início da noite do dia 12 de outubro do ano passado (2023), que matou os **irmãos gêmeos João Francisco de Souza Bueno, o popular Kiko, e José Antônio de Souza Bueno, também conhecido como Testinha, ambos de 66 anos**, moradores de Limeira, que estavam em uma Saveiro na Rodovia SP/332 – Professor Zeferino Vaz – sentido Engenheiro Coelho.

Neste mesmo dia e momento, também trafegavam na rodovia em uma camionete Amarok a suposta motorista e odontologista **Amanda Fadel Batista, de 21 anos**, e o também suposto passageiro, seu irmão, **de 29 anos**, o odontologista **Pedro Henrique Fadel Batista**, quando houve um choque entre os veículos e capotaram ficando de rodas para o ar no acostamento da referida via. Segundo o repórter do Jornal Free Lance, Oliveira Campos, que esteve no local logo após o acidente, o funcionário da

concessionária que administra a rodovia informou que a suposta motorista tinha comentado que a Saveiro tinha batido na lateral da camionete causando a tragédia. Na época a dentista Amanda Fadel se apresentou no acidente aos socorristas e também para a Polícia Rodoviária como sendo quem estava dirigindo a camionete, e seu irmão estava apenas como passageiro. O inquérito concluiu que foi a Amarok que colidiu com a Saveiro dos gêmeos, e

na verdade o motorista no momento era Pedro Henrique Fadel, que estava alcoolizado. Para proteger o irmão, Amanda chegou a se sujar de lama para mentir aos socorristas e policiais militares como sendo a motorista. Os dois foram indiciados e responderam pelos seguintes crimes: Ela por fraude processual por mentir à polícia e a equipe de socorristas, e ele por duplo homicídio qualificado e fraude processual. **Por Adolfo Aparecido Januário Pedroso**